







# Untersuchungskorridore für Radschnellverbindungen

Kartengrundlage: Regionalbedeutung Radverkehrsnetz, Bestand und Ausbaustufen, gemäß Regionalverkehrsplan (RVP) 7/2018; RSV-E 03/20

- 
 Untersuchungskorridore für Radschnellverbindungen 3/2020
- Bestand (RVP 7/2018)**
  -  Landesradverkehrsnetz
  -  großräumige Verbindungen überregionale Radverkehrsverbindungen
  -  regionale Radverkehrsverbindungen
- Maßnahme (RVP 7/2018)**
  -  Neubau (Zielnetz)
  -  Siedlung

