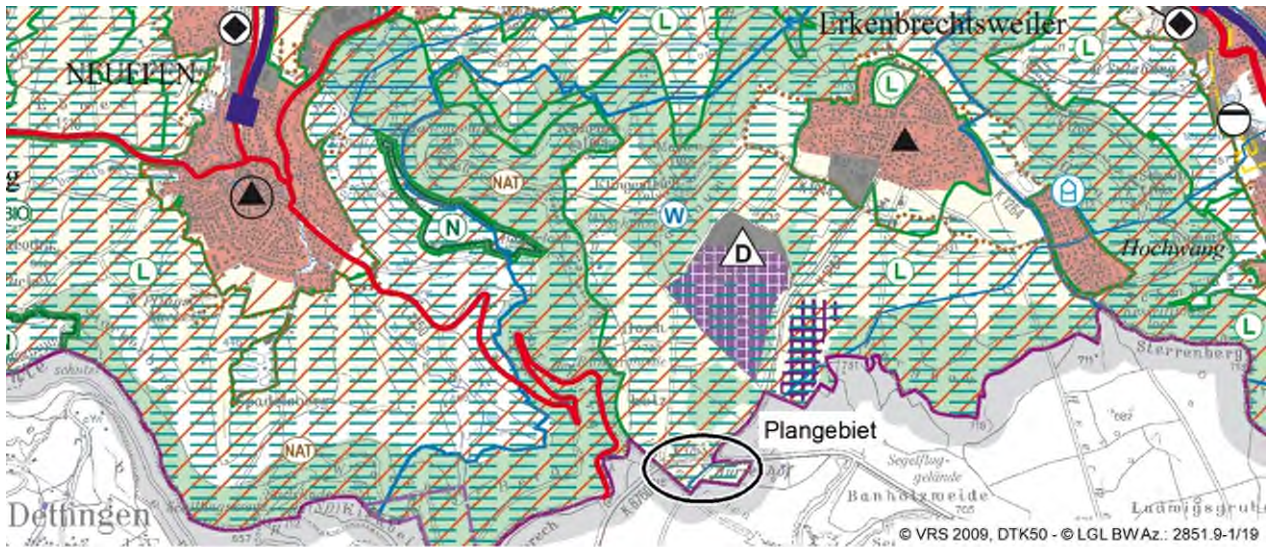
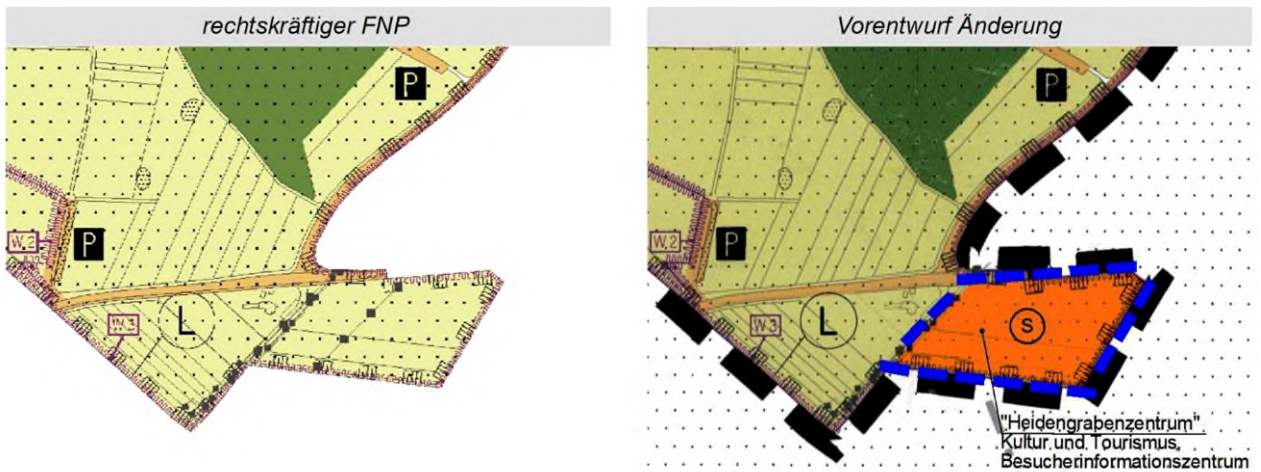


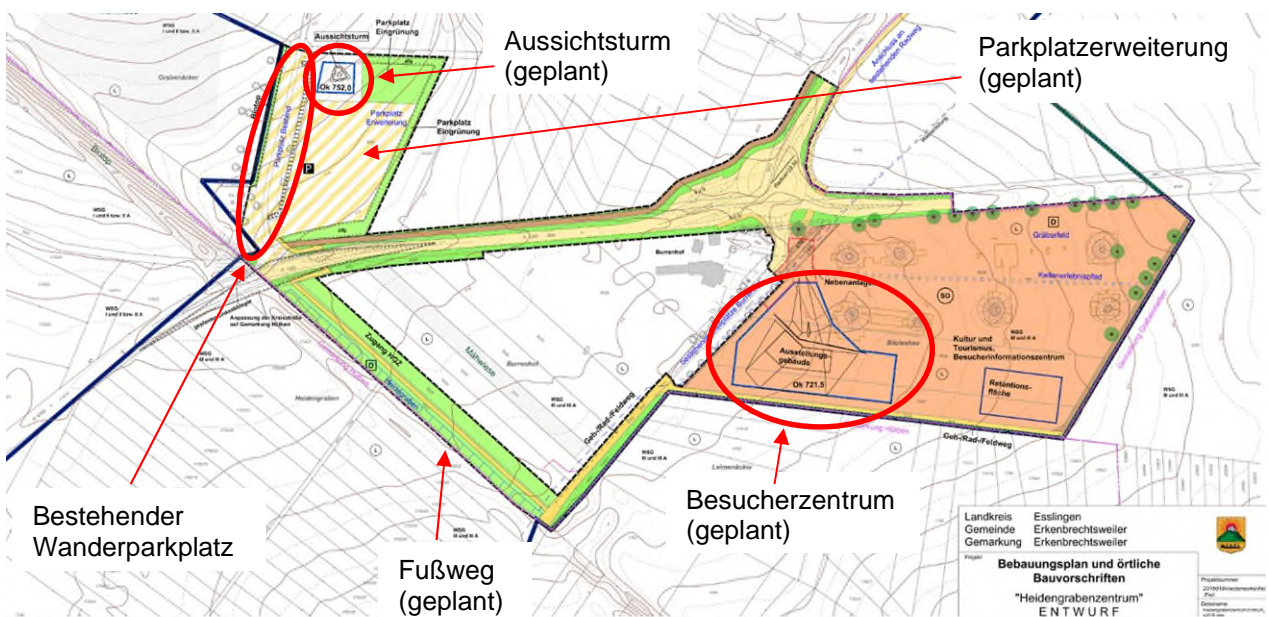
Raumnutzungskarte Regionalplan



Flächennutzungsplanentwurf (4. Änderung) (ohne Maßstab) – nicht Teil des vorliegenden Verfahrens



Bebauungsplanentwurf "Heidengrabenzentrum" (ohne Maßstab)



Sonstige Abbildungen (Quelle: Begründung zum Bebauungsplanentwurf „Heidengrabenzentrum“)

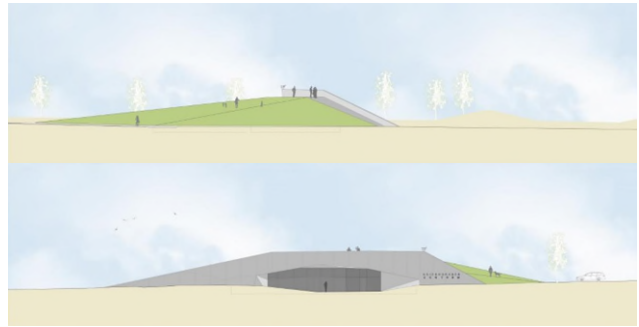


Abb.1 Besucherzentrum – Lageplan und Ansichten

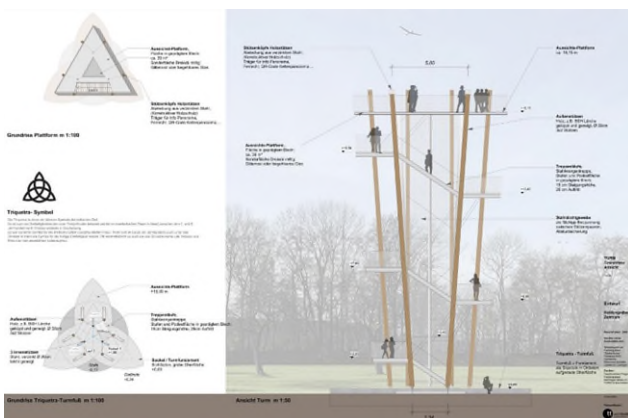


Abb. 2 Aussichtsturm

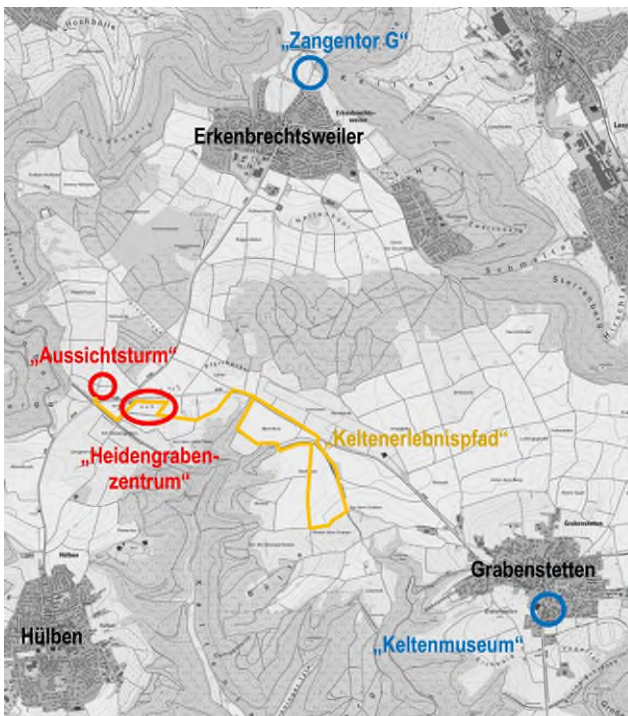


Abb. 3 Projektbestandteile